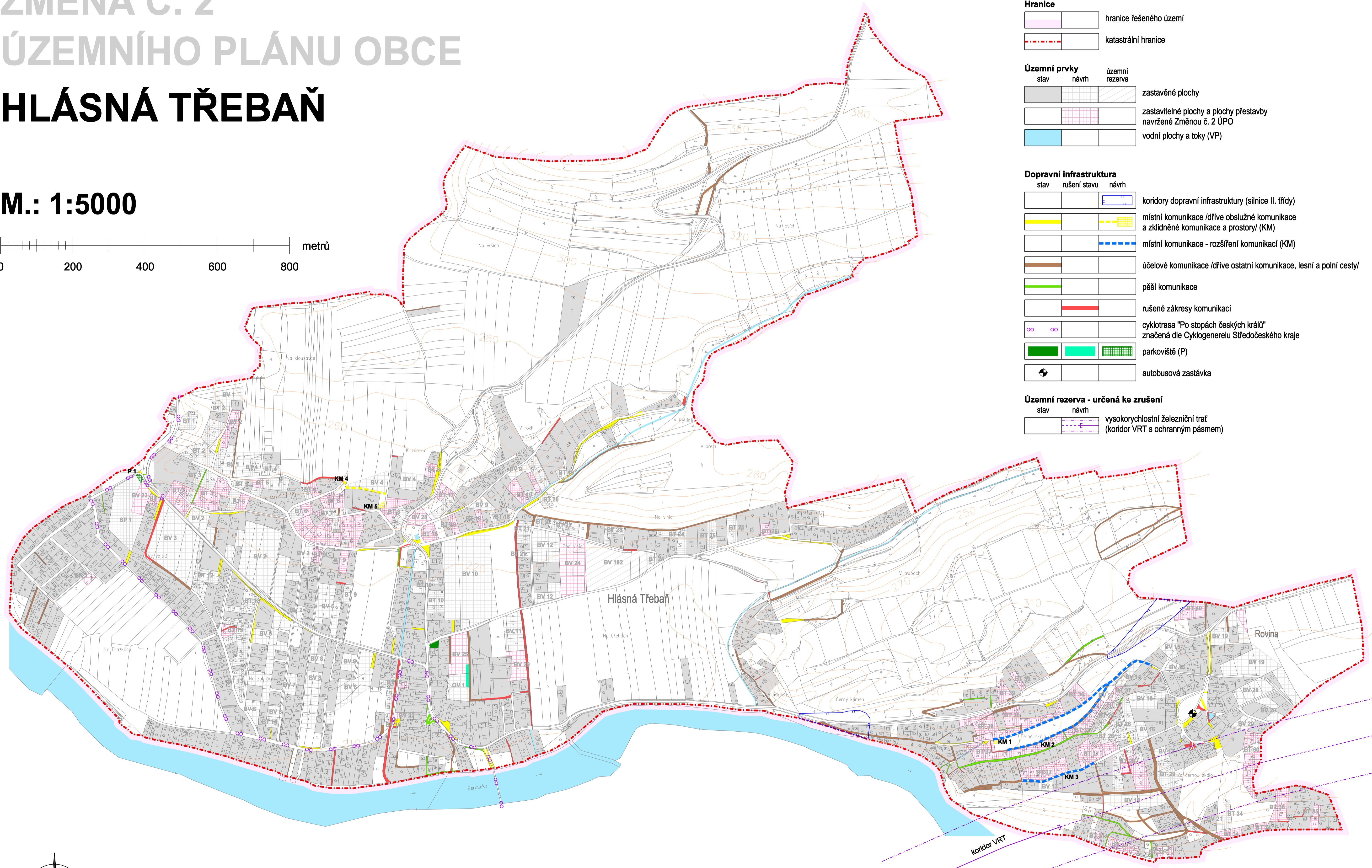
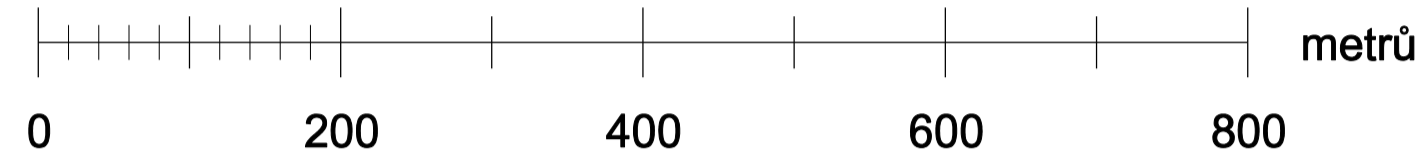


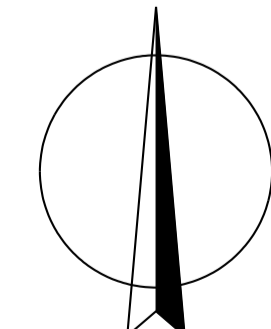
# ZMĚNA Č. 2 ÚZEMNÍHO PLÁNU OBCE HLÁSNÁ TŘEBAŇ

M.: 1:5000



## LEGENDA :

- Hranice**
- hranice řešeného území
  - katastrální hranice
- Územní prvky**
- | stav         | návrh        | územní rezerva   |   |
|--------------|--------------|------------------|---|
| [shaded box] | [dotted box] | [diagonal lines] | zastavěné plochy  |
| [white box]  | [dotted box] | [diagonal lines] | zastavitelné plochy a plochy přestavby navržené Změnou č. 2 ÚPO |
| [blue box]   | [white box]  | [white box]      | vodní plochy a toky (VP)  |
- Dopravní infrastruktura**
- | stav           | rušení stavu | návrh        |  |
|----------------|--------------|--------------|--|
| [white box]    | [white box]  | [blue box]   | koridory dopravní infrastruktury (silnice II. třídy)                                 |
| [yellow box]   | [white box]  | [dotted box] | místní komunikace /dříve obslužné komunikace a zklidněné komunikace a prostory/ (KM) |
| [white box]    | [white box]  | [dotted box] | místní komunikace - rozšíření komunikací (KM)  |
| [brown box]    | [white box]  | [white box]  | účelové komunikace /dříve ostatní komunikace, lesní a polní cesty/                   |
| [green box]    | [white box]  | [white box]  | pěší komunikace  |
| [white box]    | [white box]  | [red box]    | rušené zákresy komunikací  |
| [white box]    | [white box]  | [dotted box] | cyklotrasa "Po stopách českých králů" značená dle Cyklogenerelu Středočeského kraje  |
| [green box]    | [white box]  | [dotted box] | parkoviště (P)   |
| [black circle] | [white box]  | [white box]  | autobusová zastávka  |
- Územní rezerva - určená ke zrušení**
- | stav        | návrh        |   |
|-------------|--------------|---|
| [white box] | [dotted box] | vysokorychlostní železniční trať (koridor VRT s ochranným pásmem) |



## KONCEPCE VEŘEJNÉ INFRASTRUKTURY 1 (DOPRAVA)

ZÁZNAM O ÚČINNOSTI Změny č. 2 ÚPO Hlásná Třebaň	
Vydalo:	Zastupitelstvo obce Hlásná Třebaň
Datum nabytí účinnosti:	20. 7. 2017
Pořizovatel (oprávněná úřední osoba):	Ing. arch. Dana Vilhelmová Vedoucí odboru územního plánování a regionálního rozvoje Městského úřadu Beroun
Razítko a podpis:	

KADLEC K.K. NUSLE, spol. s r.o.			
Chaberská 3, 162 00 Praha 6 - Kobylisy Tel./fax: +254 680 740, 254 680 750 e-mail: posta@kadlecki.cz www.kadlecki.cz			
Projektant: Ing. arch. Daniela Binderová	Odborný projektant: Kateřina Benáková	Operátor: Kateřina Benáková	
Pořizovatel: Městský úřad Beroun	Schvalovací orgán: Zastupitelstvo obce Hlásná Třebaň	Číslo ambony: 380/09	
Akor: ZMĚNA Č. 2 ÚZEMNÍHO PLÁNU OBCE HLÁSNÁ TŘEBAŇ	Datum: 06. 2017	Výkres č.: A2b.	
Název výkresu: Koncepte veřejné infrastruktury 1 (Doprava)	MMR: 1 : 5000	Kopie č.:	