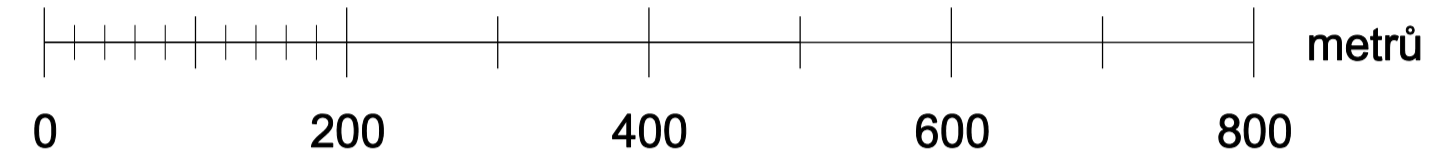


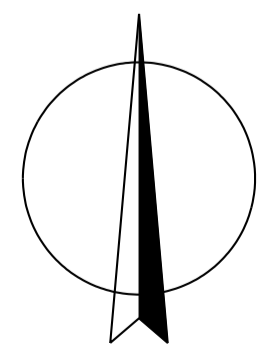
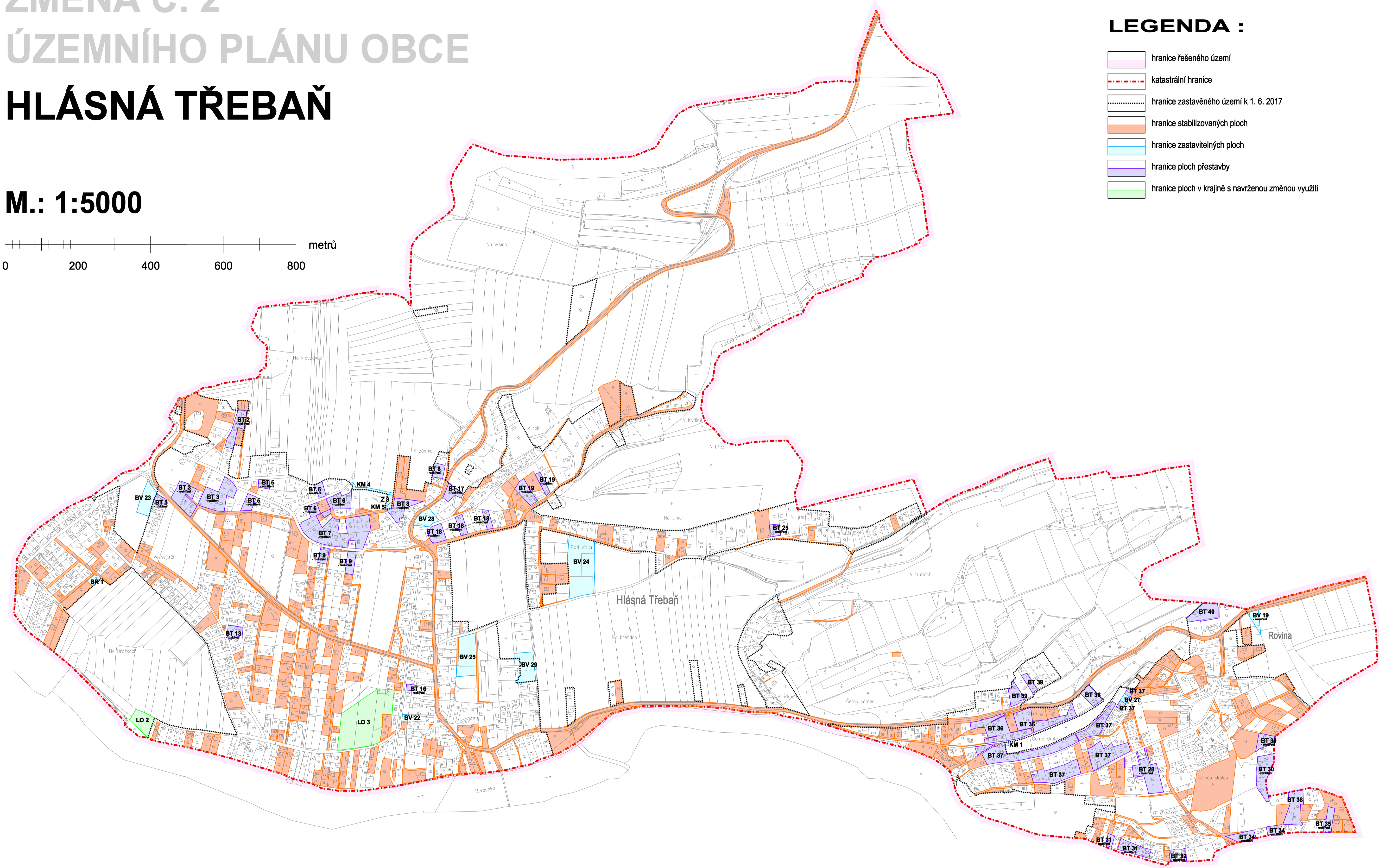
# ZMĚNA Č. 2 ÚZEMNÍHO PLÁNU OBCE HLÁSNÁ TŘEBAŇ

M.: 1:5000



## LEGENDA :

- hranice řešeného území
- katastrální hranice
- hranice zastavěného území k 1. 6. 2017
- hranice stabilizovaných ploch
- hranice zastavitelných ploch
- hranice ploch přestavby
- hranice ploch v krajině s navrženou změnou využití



## ZÁKLADNÍ ČLENĚNÍ ÚZEMÍ

ZÁZNAM O ÚČINNOSTI Změny č. 2 ÚPO Hlásná Třebaň	
Vydalo:	Zastupitelstvo obce Hlásná Třebaň
Datum nabytí účinnosti:	20. 7. 2017
Pořizovatel (oprávněná úřední osoba):	Ing. arch. Dana Vilhelmová Vedoucí odboru územního plánování a regionálního rozvoje Městského úřadu Beroun
Razítko a podpis:	

KADLEC K.K. NUSLE, spol. s r.o.			
Chaberská 3, 162 00 Praha 6 - Kobylisy Tel./fax.: 254 680 740, 254 680 750 e-mail: posta@kadlecki.cz www.kadlecki.cz			
Projektant: Ing. arch. Daniela Binderová	Odborný projektant:	Operátor: Kateřina Benáková	
Pořizovatel: Městský úřad Beroun	Schvalovací orgán: Zastupitelstvo obce Hlásná Třebaň	Číslo ambony:	380/09
Název výkresu: Základní členění území		Datum: 06. 2017	Výkres č.: A1.
		Mřížko: 1 : 5000	Kopie č.: