
















LEGENDA:

Hranice




stav	návrh	
		hranice řešeného území
		katastrální hranice
		hranice zastavěného území k 1. 1. 2007
		návrh změny hranice zastavěného území k 1. 1. 2010

Veřejně prospěšné stavby

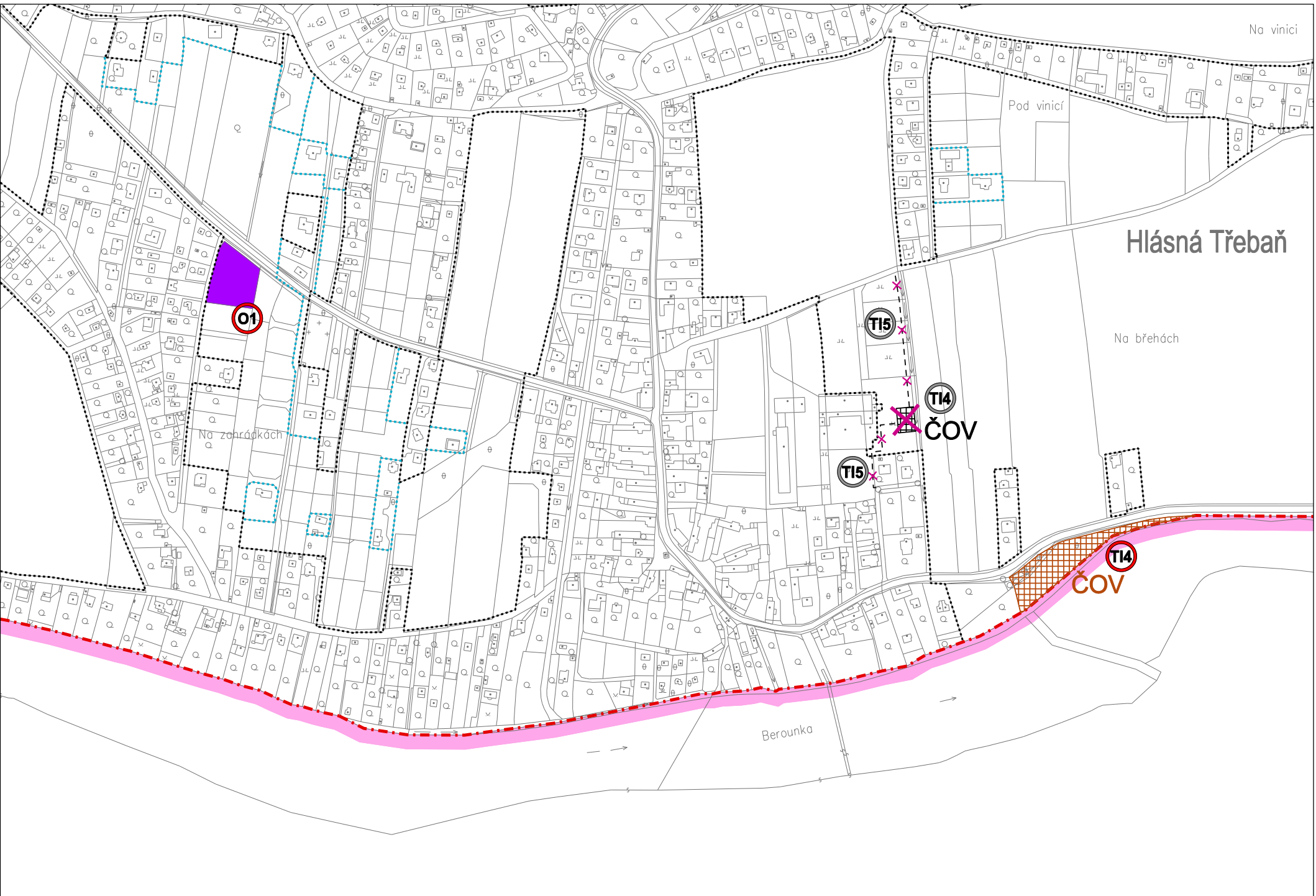
Technická infrastruktura

	Nové VPS	Zrušené VPS	
 			čistírna odpadních vod (plocha TI 2)
			stoky splaškové kanalizace

Občanské vybavení

	Nové VPS	Zrušené VPS	
			mateřská škola (plocha OV 2)

KADLEC K.K. NUSLE, spol. s r.o. Chaberská 3, 182 00 Praha 8 Tel.,fax : 284 680 740, 284 680 750 e-mail: posta@kadleckk.cz www.kadleckk.cz					
Projektant: Ing.arch. Daniela Binderová		Operátor: Kateřina Bryndová			
Pořizovatel: Městský úřad Beroun		Schvalovací orgán: Zastupitelstvo obce Hlásná Třebaň		Číslo smlouvy: 367/2009	
Akce: ZMĚNA Č. 1 ÚZEMNÍHO PLÁNU OBCE HLÁSNÁ TŘEBAŇ				Datum: 06. 2010	
Název výkresu: Veřejně prospěšné stavby, opatření a asanace (8. Veřejně prospěšné stavby)				Výkres č.: A3.	
				Měřítko: 1 : 5000	
				Kopie č.:	



A3. Veřejně prospěšné stavby, opatření a asanace (8. Veřejně prospěšné stavby)