















LEGENDA:

Hranice

| stav | návrh | |
|---|---|--|
|  |  | hranice řešeného území |
|  |  | katastrální hranice |
|  |  | hranice zastavěného území k 1. 1. 2007 |
|  |  | návrh změny hranice zastavěného území k 1. 1. 2010 |

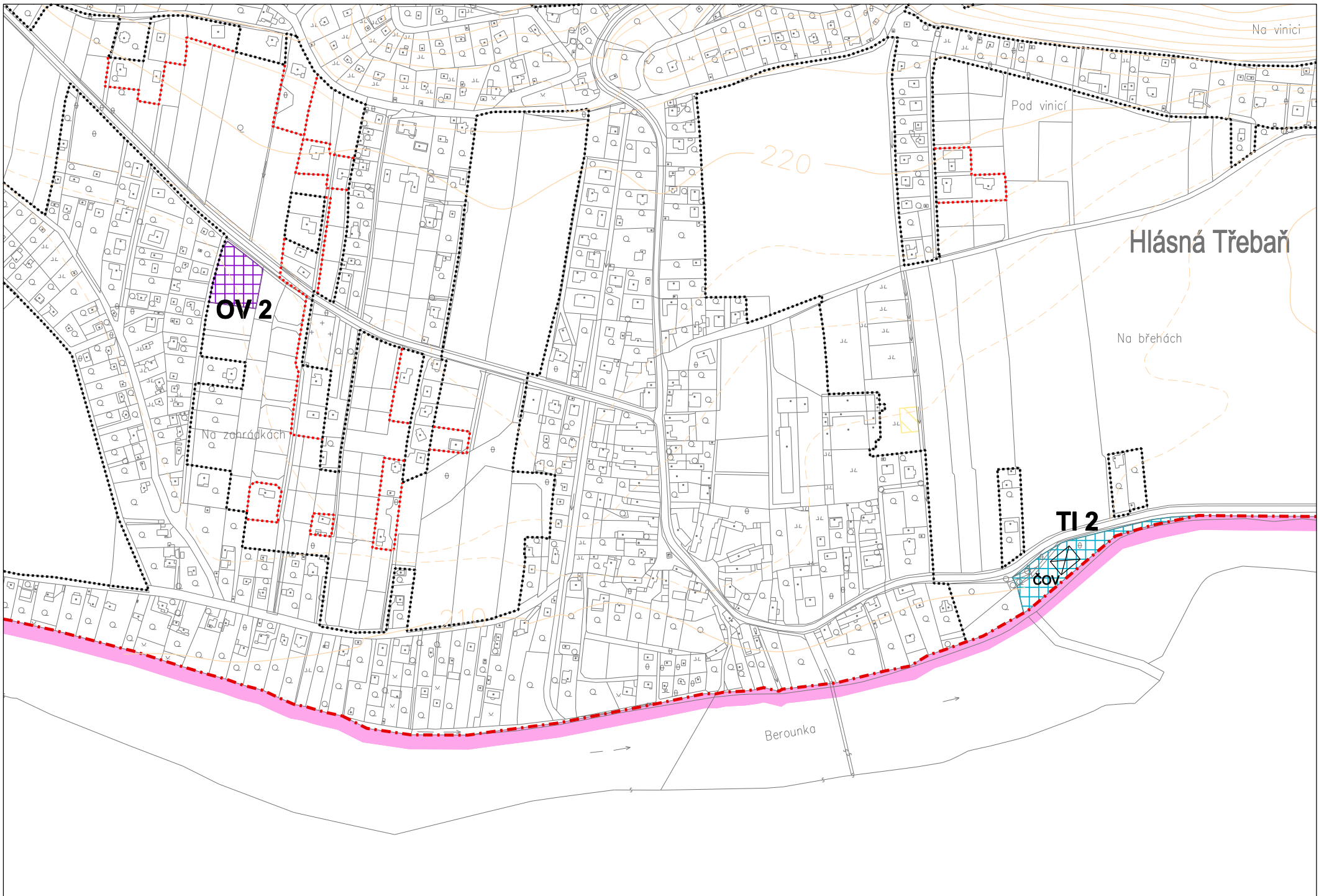
Plochy s rozdílným způsobem využití

| stav | návrh | |
|---|---|-----------------------------------|
|  |  | občanská vybavenost a služby (OV) |
|  |  | technická infrastruktura (TI) |
|  |  | orná půda (OP) |

Veřejná infrastruktura

| stav | návrh | |
|---|---|------------------------------|
|  |  | čistírna odpadních vod (ČOV) |

| | | | |
|---|--|---|---------------------------|
| KADLEC K.K. NUSLE, spol. s r.o. | |  | |
| Chaberská 3, 182 00 Praha 8 Tel.,fax : 284 680 740, 284 680 750 e-mail: posta@kadleckk.cz www.kadleckk.cz | | | |
| Projektant: Ing.arch. Daniela Binderová | | Operátor: Kateřina Bryndová | |
| Pořizovatel: Městský úřad Beroun | Schvalovací orgán: Zastupitelstvo obce Hlásná Třebaň | Číslo smlouvy: 367/2009 | |
| Akce: ZMĚNA Č. 1 ÚZEMNÍHO PLÁNU OBCE HLÁSNÁ TŘEBAŇ | | Datum: 06. 2010 | Výkres č.: A2a. |
| Název výkresu: Hlavní výkres | | Měřítko: 1 : 5000 | Kopie č.: |



Na vinicích

Pod vinicí

Hlásná Třebaň

Na břehách

Na zónrádkách

Berounka

OV2

TI2

cov

220

230