
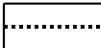




LEGENDA:

	hranice řešeného území
	hranice zastavěného území k 1. 1. 2007
	návrh změny hranice zastavěného území k 1. 1. 2010
	hranice zastavitelných ploch

KADLEC K.K. NUSLE, spol. s r.o. Chaberská 3, 182 00 Praha 8 Tel.,fax : 284 680 740, 284 680 750 e-mail: posta@kadleckk.cz www.kadleckk.cz			
Projektant: Ing.arch. Daniela Binderová		Operátor: Kateřina Bryndová	
Pořizovatel: Městský úřad Beroun	Schvalovací orgán: Zastupitelstvo obce Hlásná Třebaň	Číslo smlouvy: 367/2009	
Akce: ZMĚNA Č. 1 ÚZEMNÍHO PLÁNU OBCE HLÁSNÁ TŘEBAŇ		Datum: 06. 2010	Výkres č.: A1.
Název výkresu: Základní členění území		Měřítko: 1 : 5000	Kopie č.:

A1. Základní členění území

