

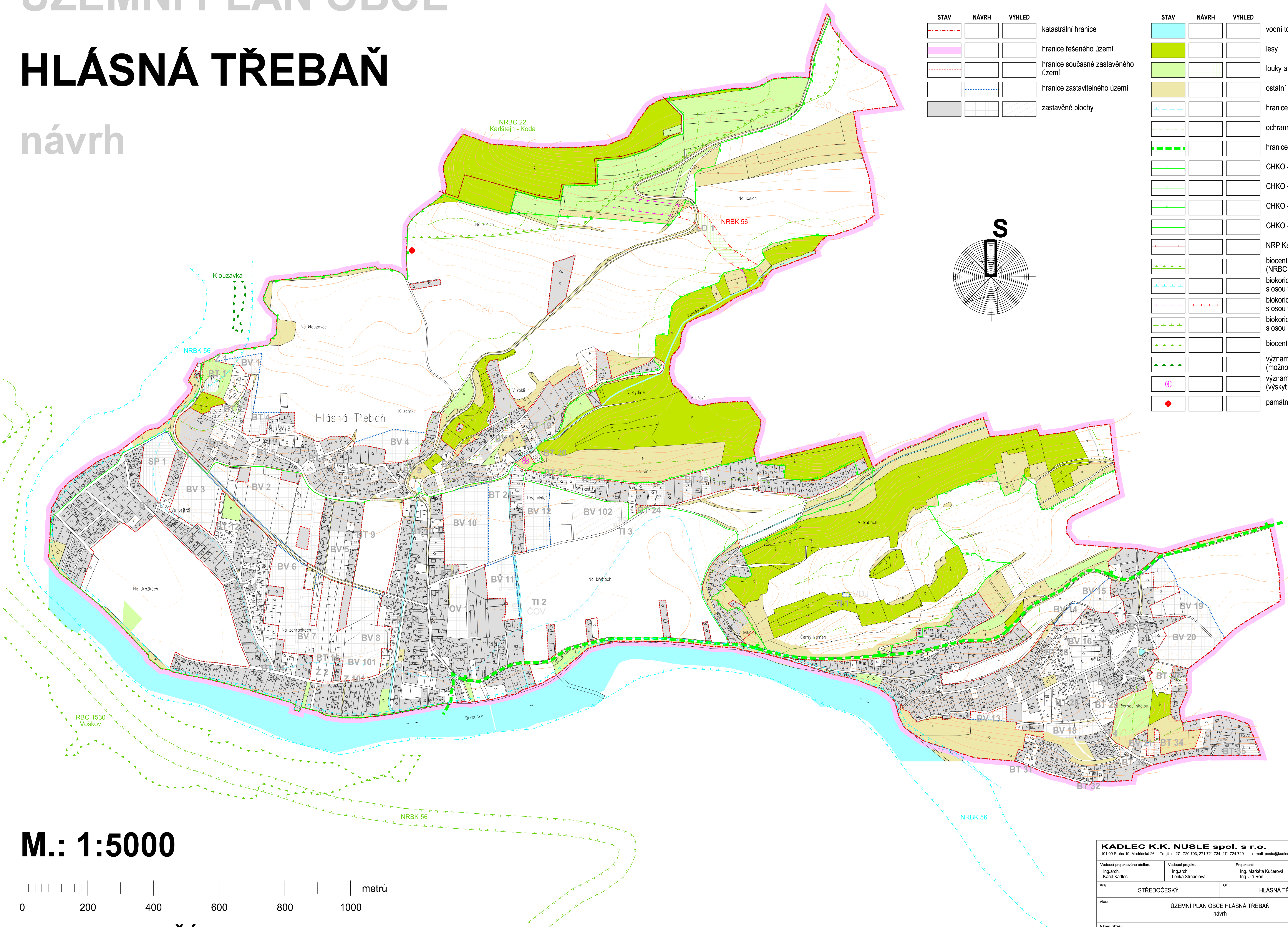
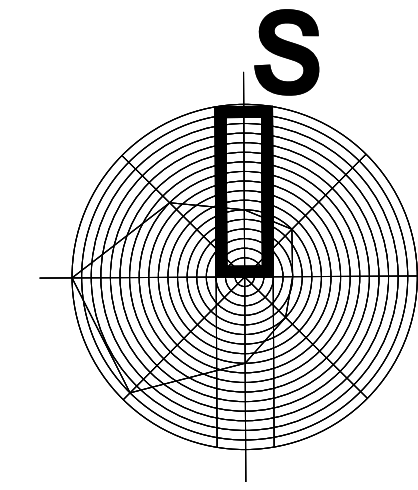
ÚZEMNÍ PLÁN OBCE

HLÁSNÁ TŘEBAŇ

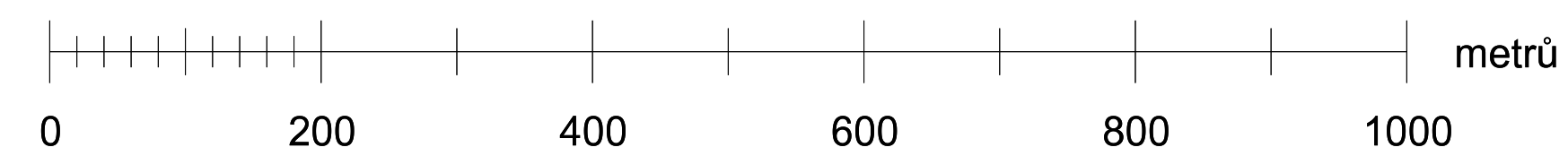
návrh

LEGENDA :

STAV	NÁVRH	VÝHLED	
			katastrální hranice
			hranice řešeného území
			hranice současně zastavěného území
			hranice zastavitelného území
			zastavěné plochy
			vodní toky a plochy
			lesy
			louky a pastviny
			ostatní zeleň
			hranice inundace stoleté vody
			ochranné pásmo lesa
			hranice CHKO Český kras
			CHKO - I. zóna přírodní
			CHKO - II. zóna řízená přírodou
			CHKO - III. zóna krajinná
			CHKO - IV. zóna okrajová
			NRP Karlštejn
			biocentrum nadregionální (NRBC Karlštejn - Koda)
			biokoridor nadregionální s osou vodní (NRBK 56)
			biokoridor nadregionální s osou teplomilnou doubravní (NRBK 56)
			biokoridor nadregionální s osou mezofilní hájovou (NRBK 56)
			biocentrum regionální (RBC Voškov)
			významná geobotanická lokalita Klouzavka (možnost vyhlášení rezervace)
			významná botanická lokalita (výskyt křivtáce českého)
			památný strom



M.: 1:5000



KRAJINA A PŘÍRODA

KADLEC K.K. NUSLE spol. s r.o. 101 00 Praha 10, Mladěcká 26 Tel./fax: 271 720 703, 271 721 734, 271 724 729 e-mail: posta@kadleck.cz				
Vedoucí projektového atelieru: Ing. arch. Karel Kadlec	Vedoucí projektu: Ing. arch. Lenka Šimádlová	Projektant: Ing. Markéta Kuberová Ing. Jiří Ron	Operátor: Kateřina Benáková	
Kraj: STŘEDOČESKÝ	OO: HLÁSNÁ TŘEBAŇ	Číslo emkvoy: 146/99		
Akce: ÚZEMNÍ PLÁN OBCE HLÁSNÁ TŘEBAŇ návrh			Datum: 11. 2003	Výkres č.: 9
Název výkresu: Krajina a příroda			Měřítko: 1 : 5000	Kopie č.: