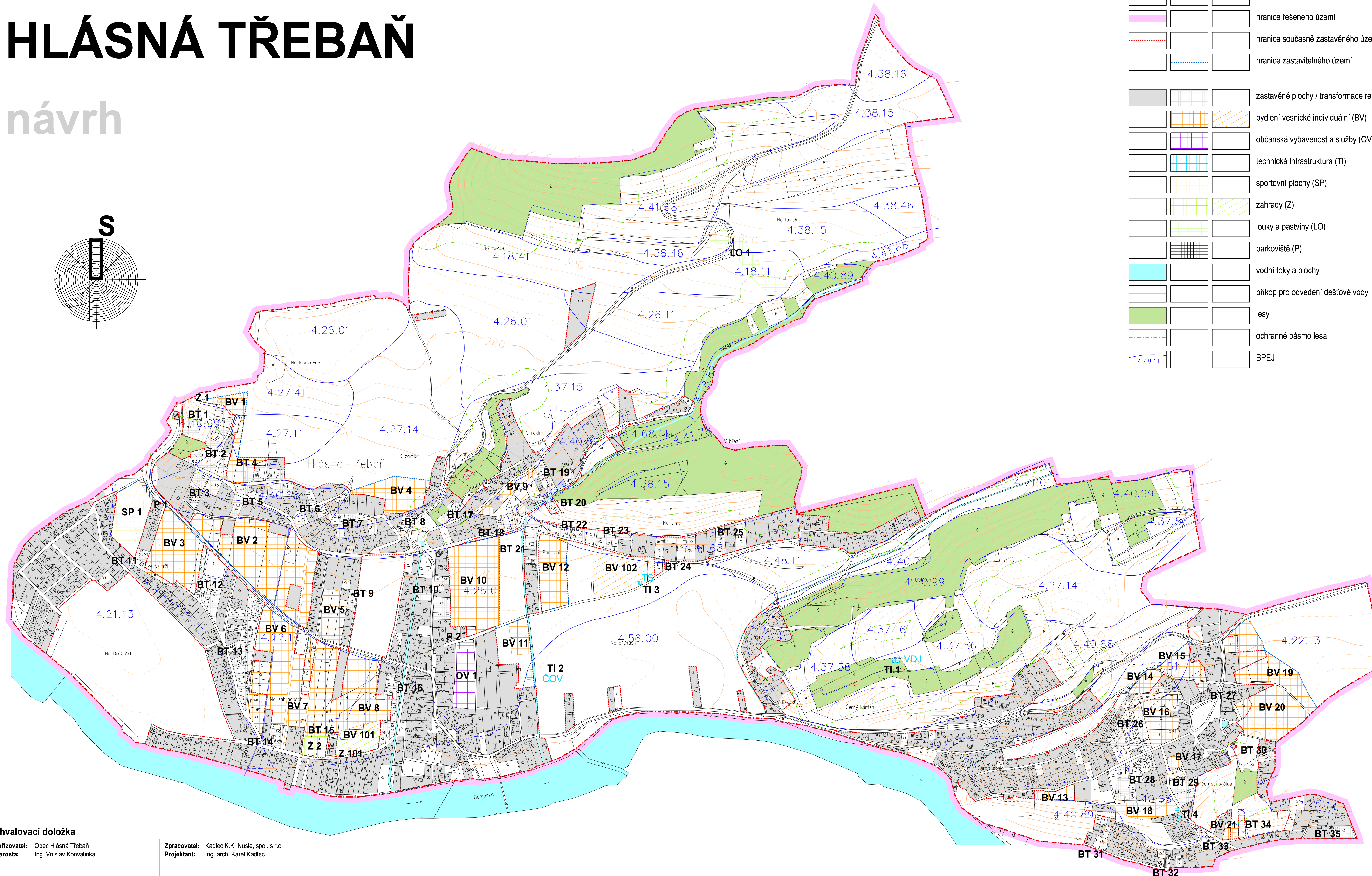
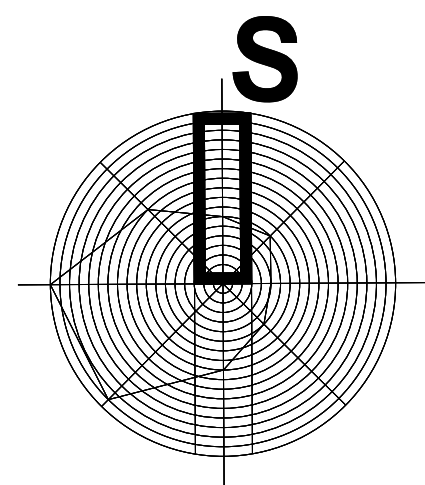


ÚZEMNÍ PLÁN OBCE

HLÁSNÁ TŘEBAŇ

návrh



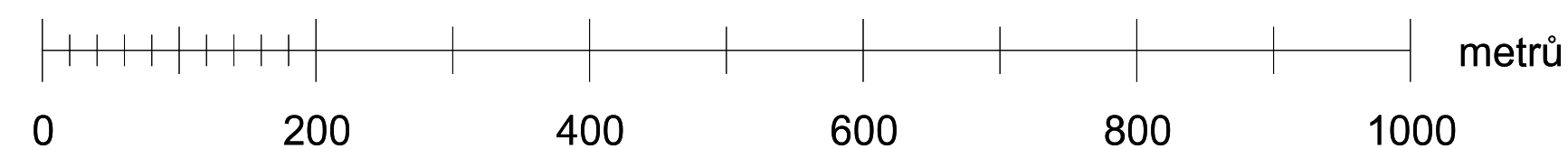
LEGENDA :

STAV	NÁVRH	VÝHLED	
			katastrální hranice
			hranice řešeného území
			hranice současně zastavěného území
			hranice zastavitelného území
			zastavěné plochy / transformace rekreačních objektů (BT)
			bydlení vesnické individuální (BV)
			občanská vybavenost a služby (OV)
			technická infrastruktura (TI)
			sportovní plochy (SP)
			zahrady (Z)
			louky a pastviny (LO)
			parkoviště (P)
			vodní toky a plochy
			příkop pro odvedení dešťové vody
			lesy
			ochranné pásmo lesa
			BPEJ

Schvalovací doložka

Pořizovatel: Obec Hlásná Třeboň starosta: Ing. Václav Konvalinka	Zpracovatel: Kadlec K.K. Nusle, spol. s r.o. Projektant: Ing. arch. Karel Kadlec
podpis: _____ razítko: _____	podpis: _____ razítko: _____
Schvalovací orgán: Zastupitelstvo obce Hlásná Třeboň	Nadřízený orgán územního plánování: Krajský úřad Středočeského kraje, Odbor územního a stavebního řízení stanovisko ze dne: 23. 3. 2005 číslo jednací: USŘ/1005/05/SI
schváleno dne: 25. 3. 2005 usnesením č.: _____	

M.: 1:5000



OCHRANA ZPF A PUPFL

KADLEC K.K. NUSLE spol. s r.o. 101 00 Praha 10, Mladěcká 26 Tel./fax: 271 720 703, 271 721 734, 271 724 729 e-mail: posta@kadleck.cz			
Vedoucí projektového oddělení: Ing. arch. Karel Kadlec	Vedoucí projektu: Ing. arch. Lenka Šimádlová	Projektant: Ing. Markéta Kučerová	Operátor: Kateřina Benáková
Kraj: STŘEDOČESKÝ	OO: HLÁSNÁ TŘEBAŇ	Číslo emulvy: 146/99	
Akce: ÚZEMNÍ PLÁN OBCE HLÁSNÁ TŘEBAŇ návrh		Datum: 11. 2003	Výkres č.: 7
Název výkresu: Ochrana zemědělského půdního fondu a pozemků určených k plnění funkcí lesa		Měřítko: 1 : 5000	Kopie č.: _____