

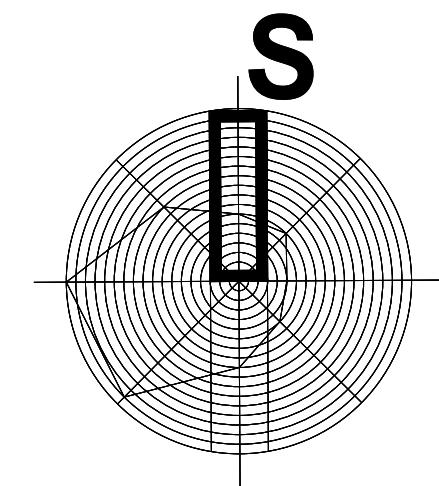
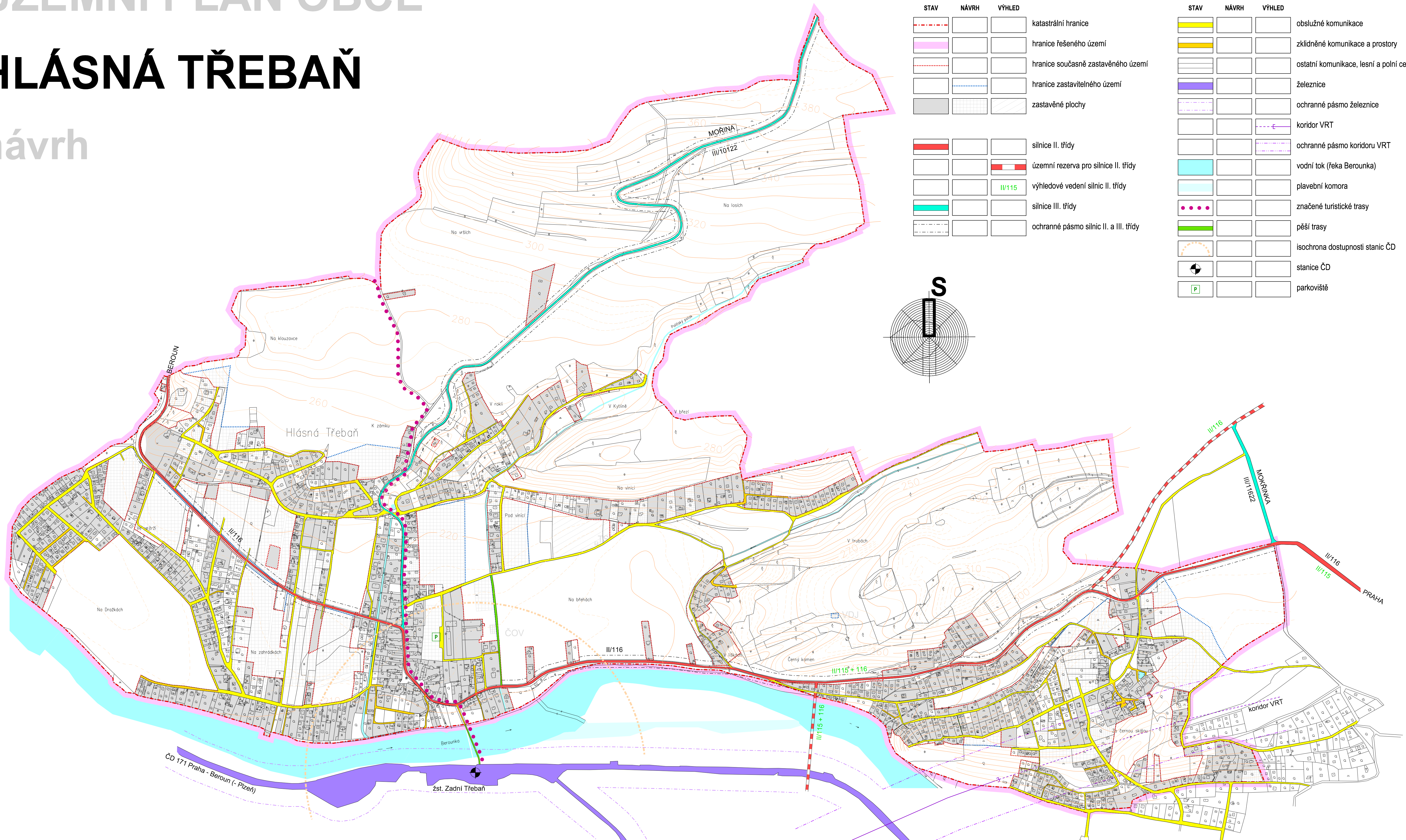
ÚZEMNÍ PLÁN OBCE

HLÁSNÁ TŘEBAŇ

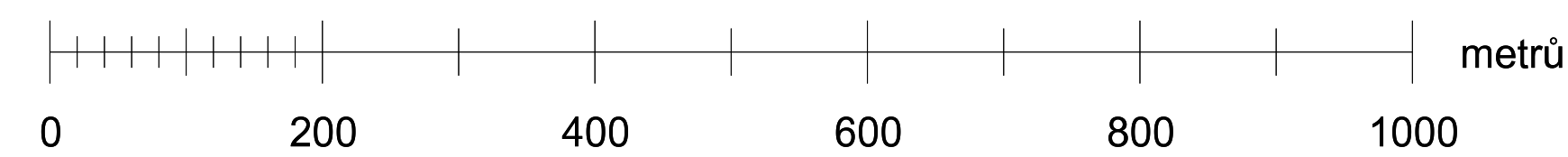
návrh

LEGENDA :

STAV	NÁVRH	VÝHLED	
			katastrální hranice
			hranice řešeného území
			hranice současně zastavěného území
			hranice zastavitelného území
			zastavěné plochy
			silnice II. třídy
			územní rezerva pro silnice II. třídy
			výhledové vedení silnic II. třídy
			silnice III. třídy
			ochranné pásmo silnic II. a III. třídy
			obslužné komunikace
			zkldněné komunikace a prostory
			ostatní komunikace, lesní a polní cesty
			železnice
			ochranné pásmo železnice
			koridor VRT
			ochranné pásmo koridoru VRT
			vodní tok (řeka Berounka)
			plavební komora
			značené turistické trasy
			pěší trasy
			isochrona dostupnosti stanic ČD
			stanice ČD
			parkoviště



M.: 1:5000



DOPRAVA

KADLEC K.K. NUSLE spol. s r.o. 101 00 Praha 10, Mladěcká 26 Tel./fax: 271 720 703, 271 721 734, 271 724 729 e-mail: posta@kadleckk.cz				
Vedoucí projektového oddělení: Ing. arch. Karel Kadlec	Vedoucí projektu: Ing. arch. Lenka Šimadlová	Projektant: Ing. Josef Sadilek	Operátor: Kateřina Benáková	
Kraj: STŘEDOČESKÝ	Ob: HLÁSNÁ TŘEBAŇ	Číslo env. ov: 146/99		
Název výkresu: Doprava			Datum: 11. 2003	Výkres č.: 4
			Měřítko: 1 : 5000	Kopie č.: