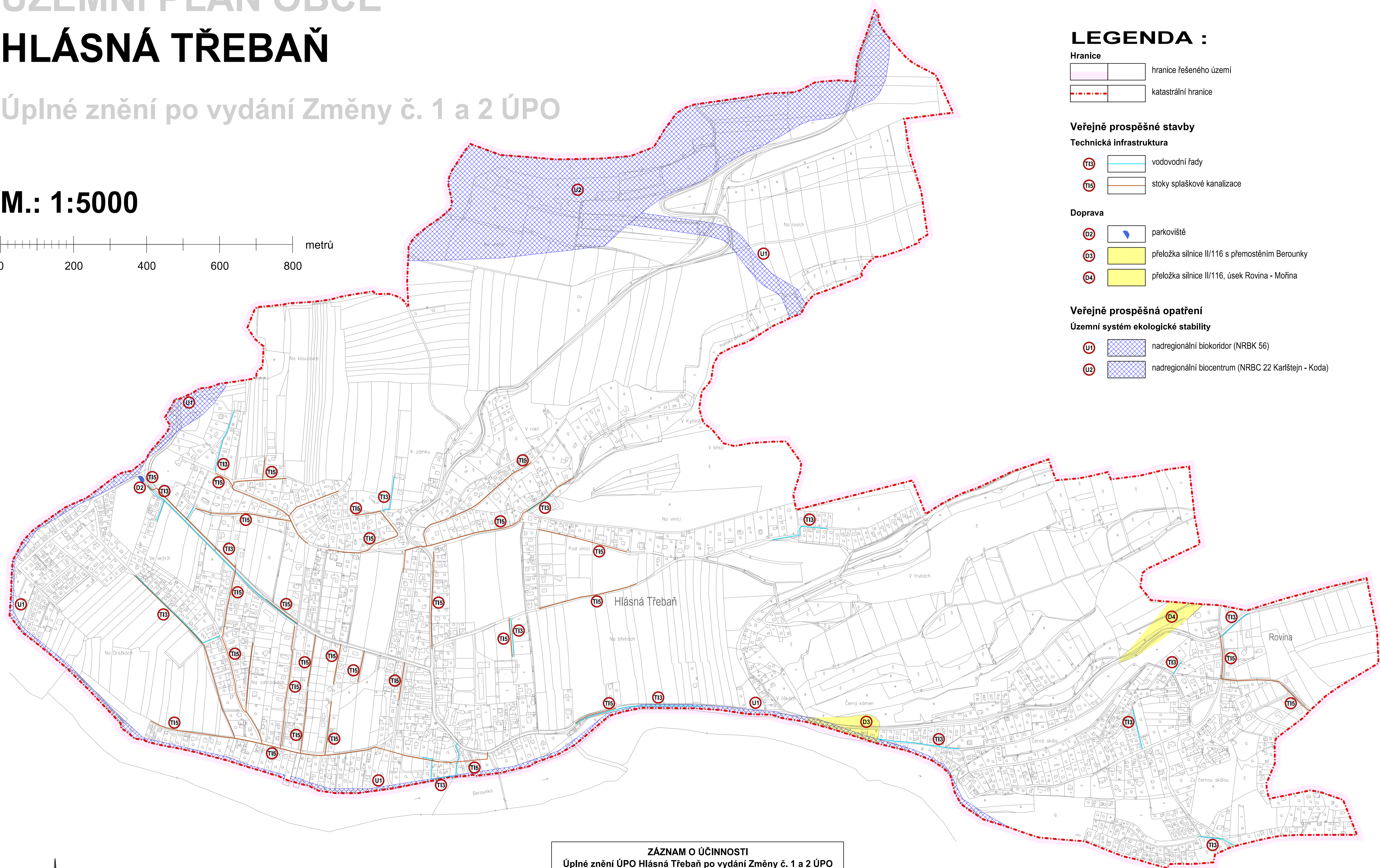
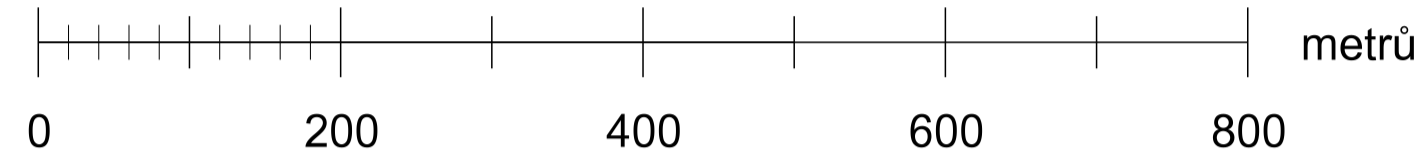


ÚZEMNÍ PLÁN OBCE HLÁSNÁ TŘEBAŇ

Úplné znění po vydání Změny č. 1 a 2 ÚPO

M.: 1:5000



LEGENDA :

- Hranice**
- hranice řešeného území
 - katastrální hranice

Veřejně prospěšné stavby

Technická infrastruktura

- T13 vodovodní řady
- T15 stoky splaškové kanalizace

Doprava

- D2 parkoviště
- D3 přeložka silnice II/116 s přemostěním Berounky
- D4 přeložka silnice II/116, úsek Rovina - Mořina

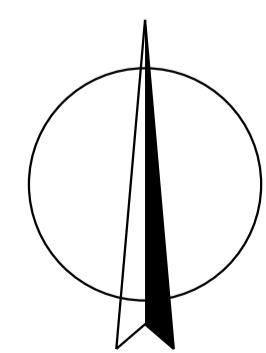
Veřejně prospěšná opatření

Územní systém ekologické stability

- U1 nadregionální biokoridor (NRBK 56)
- U2 nadregionální biocentrum (NRBC 22 Karlštejn - Koda)

ZÁZNAM O ÚČINNOSTI Úplné znění ÚPO Hlásná Třebaň po vydání Změny č. 1 a 2 ÚPO	
Správní orgán, který poslední změnu vydal:	Zastupitelstvo obce Hlásná Třebaň
Pořadové číslo poslední změny:	2
Datum nabytí účinnosti poslední změny:	20. 7. 2017
Pořizovatel (oprávněná úřední osoba):	Ing. arch. Dana Vilhelmová Vedoucí odboru územního plánování a regionálního rozvoje Městského úřadu Beroun
Razítko a podpis:	

KADLEC K.K. NUSLE, spol. s r.o.			
Chabenská 3, 182 00 Praha 8 - Kobylisy Tel./fax: +420 294 680 740, +420 603 440 989 e-mail: posta@kadleck.cz www.kadleck.cz			
Projektant: Ing. arch. Daniela Binderová	Oborný projektant:	Grafické zpracování: Kateřina Benáková	
Pořizovatel: Městský úřad Beroun	Schvalovací orgán: Zastupitelstvo obce Hlásná Třebaň	Číslo smlouvy:	
Akce: ÚZEMNÍ PLÁN OBCE HLÁSNÁ TŘEBAŇ Úplné znění po vydání Změny č. 1 a 2 ÚPO		Datum: 06. 2021	Výkres č.: 8.
Název výkresu: Veřejně prospěšné stavby		Měřítko: 1 : 5000	Kopie č.:



VEŘEJNĚ PROSPĚŠNÉ STAVBY